










Schwyzer Gemeinden				Einwohner 2015
1	Schwyz		Kantonshauptort, einwohnermässig grösste Gemeinde des Kantons, Victorinox (grösste Fabrik des Kantons), Bundesbriefarchiv	14750
2	Ingenbohl		dank dem auf Gemeindegebiet liegenden Brunnen, welches bevölkerungsmässig grösser ist als Ingenbohl selbst, bedeutendster Ferienort im Kanton Schwyz	8'643
3	Lauerz		Insel Schwanau	1'089
4	Steinen		Heimat Werner Stauffachers (Anführer der Eidgenossen bei der Schlacht am Morgarten)	3'300
5	Steinerberg		Sonnenhalde am Abhang des Rossbergs	917
6	Arth		kleiner als der ebenfalls in der Gemeinde liegende Ort Goldau, Theater	11492
7	Morschach		berühmter Kurort, wo früher Könige und Fürsten abstiegen, Skigebiet Stoos, Swiss Holiday Park	1'120

8	Riemenstalden		einwohnermässig kleinste Gemeinde des Kantons Schwyz (weniger als 100 Einwohner)	90
9	Illgau		Volksmusik	788
10	Muotathal		eine der flächenmässig grössten Gemeinden der Schweiz, Suworowbrücke, Höllloch, Volkstheater, Wetterpropheten, Kraftwerkanlagen des Bezirkes (Wasser wird in Stufen genutzt), eigentümlicher Dialekt	3'485
11	Sattel		Schauplatz der Schlacht am Morgarten, Ski- und Naherholungsgebiet Mostelberg-Hochstuckli, Rollerpark	1'911
12	Rothenthurm		Hochmoor, Kampf gegen die Franzosen 1798, «Horn- und Klauenstreit»	2'294
13	Alpthal		im Mittelalter Zankapfel zwischen Schwyz und Einsiedeln	595
14	Oberiberg		Skigebiet Hoch-Ybrig, im Mittelalter Zankapfel zwischen Schwyz und Einsiedeln	869
15	Unteriberg		jüngste Schwyz Gemeinde (wurde erst 1884 von Oberiberg abgetrennt)	2'324
16	Küssnacht		Astrid Kapelle, Baer Käserei (grösste Weichkäserei der Schweiz), Chlausjagen	12374
17	Gersau		mildes Klima, war bis vor 200 Jahren ein unabhängiger Freistaat	2'209
18	Einsiedeln		Wallfahrtsort, weltberühmte Klosteranlage mit Stiftsbibliothek, Sihlsee, grösster Stausee der Schweiz, Geburtsort von Paracelsus, eigentümlicher Dialekt	15004
19	Freienbach		steuergünstigste Gemeinde der Schweiz, Inseln Ufenau und Lützelau	15959
20	Wollerau		sonnige Hangterrasse über dem Zürichsee, Reste von Moränenseelein	6'986
21	Feusisberg		Panoramalage mit Blick auf Zürichsee	5'071
22	Altendorf		Zentrale der Etzelkraftwerke (Wasser vom Sihlsee)	6'704
23	Lachen		flächenmässig kleinste Gemeinde des Kantons, war Hauptort des Halbkantons «Schwyz, äusseres Land» (1831-1833)	8'397



Gemeinden und weitere Ortschaften

2c

24	Wangen		liegt auf flachem Deltagebilde der Wägitaler Aa, kleiner Sportflugzeug-Flugplatz	4'859
25	Tuggen		profitierte von Linthkorrektion, Gallus (im Wappen) soll hier vorbeigekommen sein,	3'192
26	Galgenen		St. Martin im Wappen	5'107
27	Schübelbach		Zentrale Siebnen des Kraftwerks Wägital	8'910
28	Reichenburg		Anteile an der fruchtbaren Linthebene	3'387
29	Vorderthal		Naherholungs-/Wandergebiet	1'008
30	Innerthal		Stausee (Wägitalersee), wegen des Baus der Staumauer musste Dorf neu errichtet werden	193

Weitere Schwyzer Ortschaften

Einwohner 2013

31	Seewen		früher berühmtes Bad	
32	Brunnen		bedeutender Ferienort	
33	Goldau		Bergsturz (1806), Bahnknotenpunkt, Rigibahn, Tierpark	
34	Immensee		Hohle Gasse	
35	Merlischachen		wurde 1440 von Schwyz gekauft	
36	Pfäffikon		Alpamare	
37	Schindellegi		mehrfacher Schauplatz von Kriegsereignissen (Alter Zürichkrieg, Villmerger Krieg, Franzoseneinfall)	
38	Siebnen		gehört zu je einem Teil zu Galgenen, Schübelbach und Wangen.	